



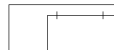


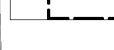

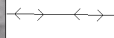




# КАРТА ГРАДОСТРОИТЕЛЬНОГО ЗОНИРОВАНИЯ ЧАСТИ ТЕРРИТОРИИ МО ЗАВОДСКОЙ СЕЛЬСОВЕТ ТЮМЕНЦЕВСКОГО РАЙОНА АЛТАЙСКОГО КРАЯ КАРТА ЗОН С ОСОБЫМИ УСЛОВИЯМИ ИСПОЛЬЗОВАНИЯ ТЕРРИТОРИИ ПОС.СВОБОДНЫЙ



## УСЛОВНЫЕ ОБОЗНАЧЕНИЯ

-  Граница населенного пункта по существующей застройке
-  Граница населенного пункта
-  Границы земельных участков
-  Границы территориальных зон
  
-  ГРАНИЦЫ ЗОН С ОСОБЫМИ УСЛОВИЯМИ ИСПОЛЬЗОВАНИЯ ТЕРРИТОРИИ
-  Санитарно-защитная зона объектов производственной инфраструктуры
-  Охранная зона объектов электроснабжения и водоснабжения
-  Придорожная полоса
  
-  Водопровод
-  Линия электропередач 10 кВ
  
-  **ТОП** - Территории занятые улицами, проездами, площадями,
-  **ЛФ** - Земли лесного фонда

**ТЕРРИТОРИИ, НА КОТОРЫЕ ГРАДОСТРАИТЕЛЬНЫЕ РЕГЛАМЕНТЫ НЕ РАСПРОСТРАНЯЮТСЯ**

**ТЕРРИТОРИИ, НА КОТОРЫЕ ГРАДОСТРАИТЕЛЬНЫЕ РЕГЛАМЕНТЫ НЕ УСТАНАВЛИВАЮТСЯ**

				Правила землепользования и застройки части территории МО Заводской сельсовет Тюменцевского района Алтайского края			
				Карта градостроительного зонирования	Стадия ПЗЗ	Лист 4	Листов 4
Директор	Н.В. Латкина					ООО "Земельные Ресурсы" г. Барнаул 2016 г	
Инженер	М.Н. Латкина						
				Карта зон с особыми условиями использования территории пос. Свободный М:1:5000			