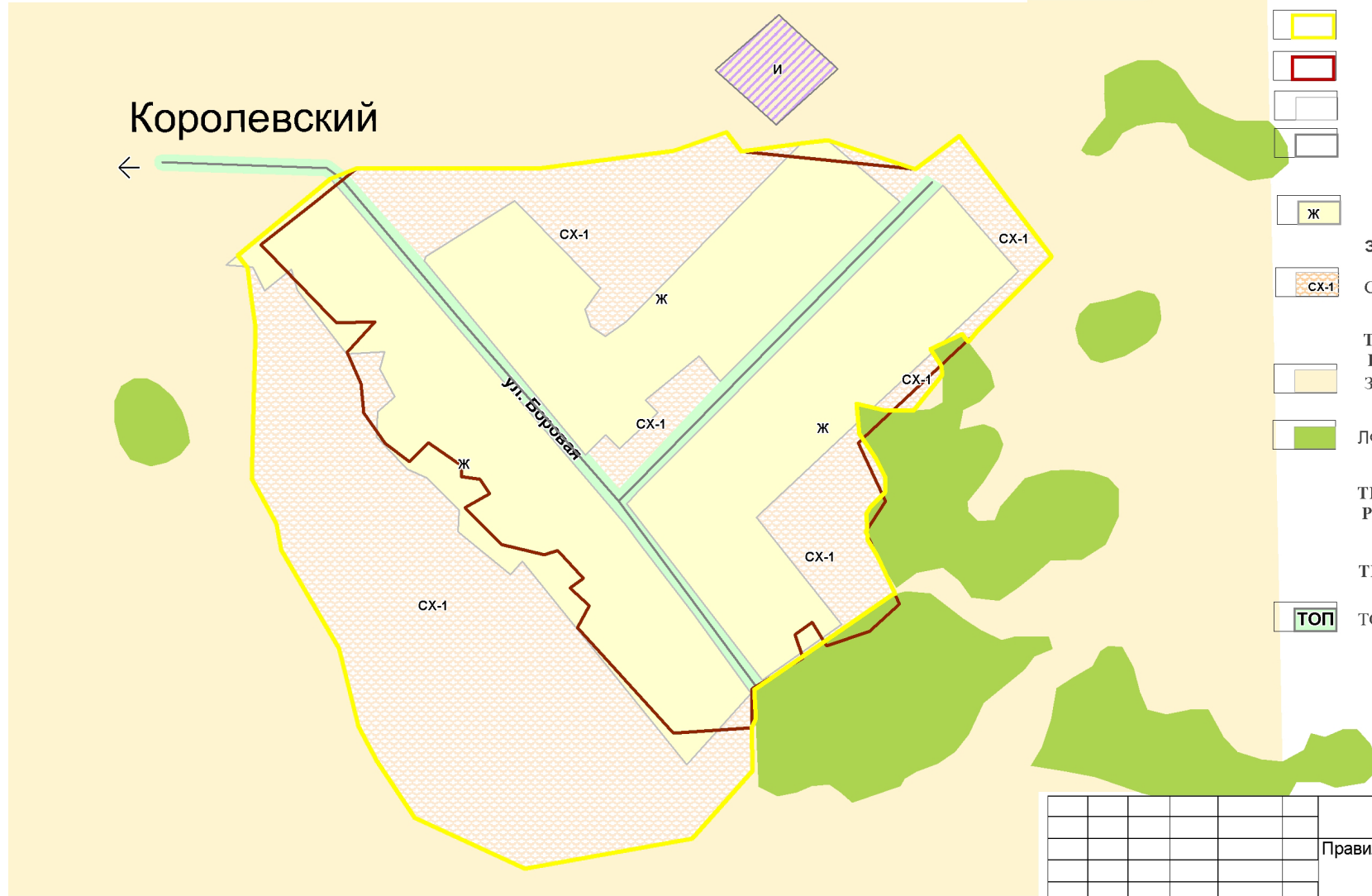











КАРТА ГРАДОСТРОИТЕЛЬНОГО ЗОНИРОВАНИЯ ЧАСТИ ТЕРРИТОРИИ МО КОРОЛЕВСКИЙ СЕЛЬСОВЕТ ТЮМЕНЦЕВСКОГО РАЙОНА АЛТАЙСКОГО КРАЯ

КАРТА ГРАДОСТРОИТЕЛЬНОГО ЗОНИРОВАНИЯ ПОС. ЛАТКИНСКИЙ



УСЛОВНЫЕ ОБОЗНАЧЕНИЯ

-  Граница населенного пункта по существующей застройке
-  Граница населенного пункта
-  Границы земельных участков
-  Границы территориальных зон
- ЖИЛАЯ ЗОНА (Ж)**
-  Ж - Зона застройки индивидуальными жилыми домами
- ЗОНЫ СЕЛЬСКОХОЗЯЙСТВЕННОГО ИСПОЛЬЗОВАНИЯ**
-  СХ-1 Зона сельскохозяйственных угодий
- ТЕРРИТОРИИ, НА КОТОРЫЕ ГРАДОСТРОИТЕЛЬНЫЕ РЕГЛАМЕНТЫ НЕ УСТАНОВЛИВАЮТСЯ**
-  Земли сельскохозяйственного назначения
-  ЛФ - Земли лесного фонда
- ТЕРРИТОРИИ, НА КОТОРЫЕ ГРАДОСТРОИТЕЛЬНЫЕ РЕГЛАМЕНТЫ НЕ РАСПРОСТРАНЯЮТСЯ**
- ТЕРРИТОРИИ ОБЩЕГО ПОЛЬЗОВАНИЯ**
-  ТОП - Территории занятые улицами, проездами, площадями

				Правила землепользования и застройки части территории МО Королевский сельсовет Тюменцевского района Алтайского края			
				Карта градостроительного зонирования	Стадия ПЗЗ	Лист 2	Листов 3
Директор	Н.В. Латкина			Карта градостроительного зонирования пос. Латкинский	ООО "Земельные Ресурсы" г. Барнаул 2016 г		
Инженер	М.Н. Латкина			М:1:5000			